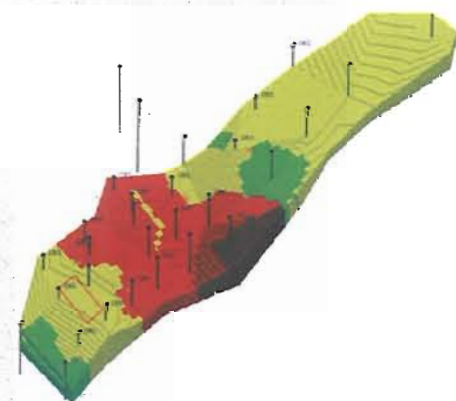
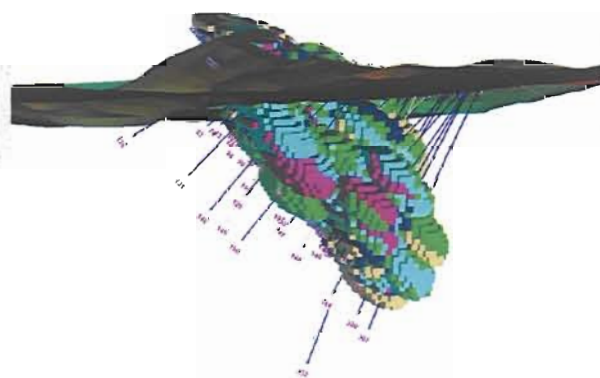



Seminar (workshop):

NOVI razvoji u programima GIS upravljanja, upravljanju podacima, modeliranju 3D geologije i upravljanju rudarske proizvodnje

Kada: Ponedjeljak, 28. mart, 2011

Pozvani ste da prisustvujete informativnom JEDNODNEVNOM seminaru o novim alatima i tehnikama za istraživanje i rudarsku industriju. Fokus seminara biti će 3D geologija, modeliranje rudnika i programi za rudarsku proizvodnju koji umanjuju troškove, pogone proizvodnju i povećavaju produktivnost. Software i konsultantske usluge također omogućavaju efektivnu upotrebu historijskih podataka, kao i sposobnost za generisanje JORC-a i drugih međunarodno priznatih srodnih metoda procjena resursa.



Informacije:

- Kada: Ponedjeljak, 28. mart, 2011
Gdje: Multimedijalna Sala Univerziteta U Tuzli (zgrada gimnazije);
Ul. Tihomila Markovića 1, 75 000 Tuzla, BiH
Vrijeme: 8:30h registracija - 17:30h
Predavači: **Micromine** - James Hogg, Mark Butcher, Andrew Rogers
EC Terra - Dušan Tanasković
Cijena: BESPLATNO
Za koga?: Profesori, stručnjaci i studenti